
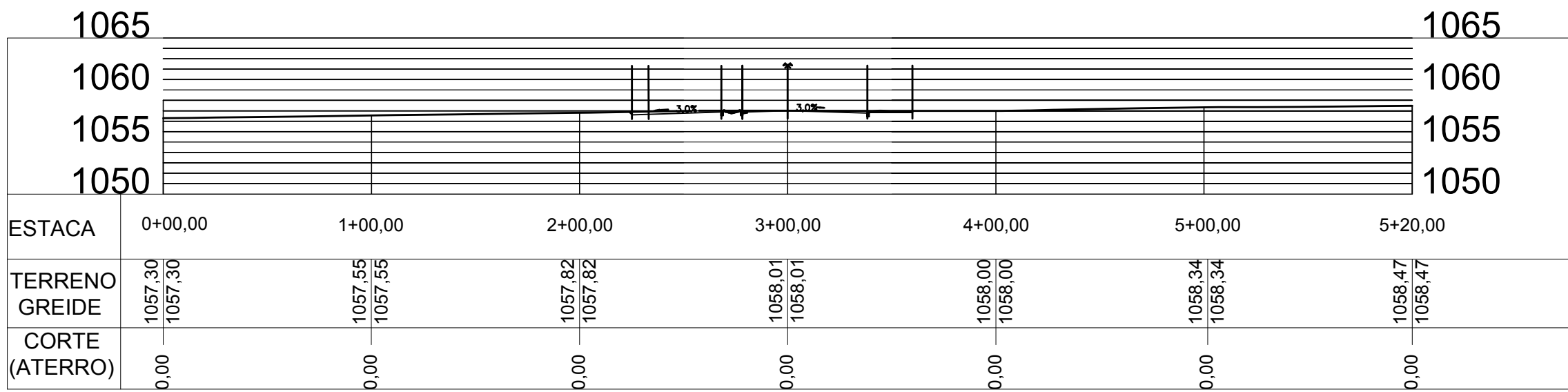


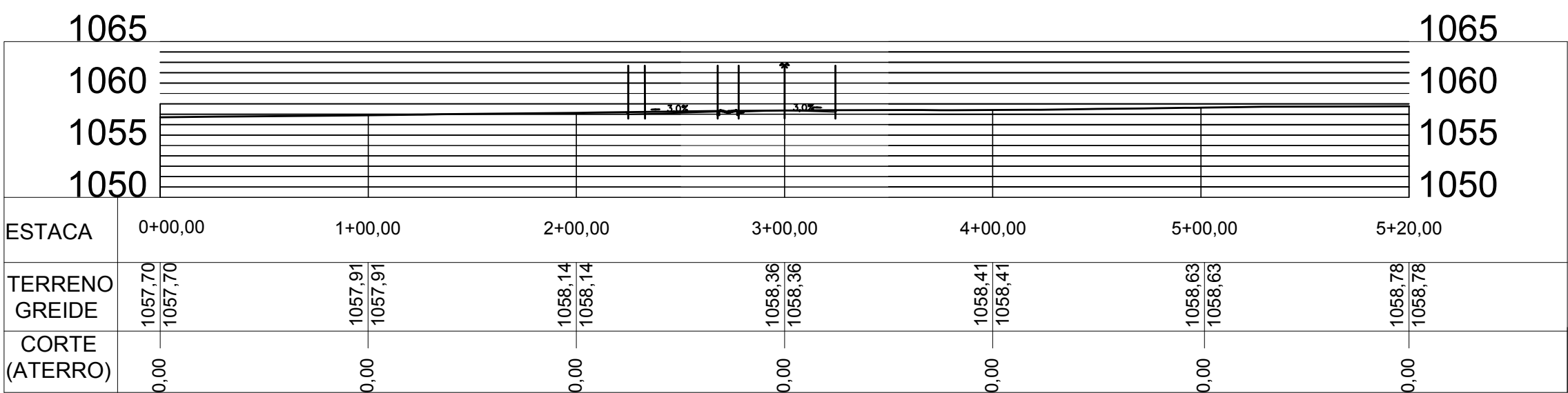
EIXO 13
Escala Horizontal: 1:500
Escala Vertical: 1:500



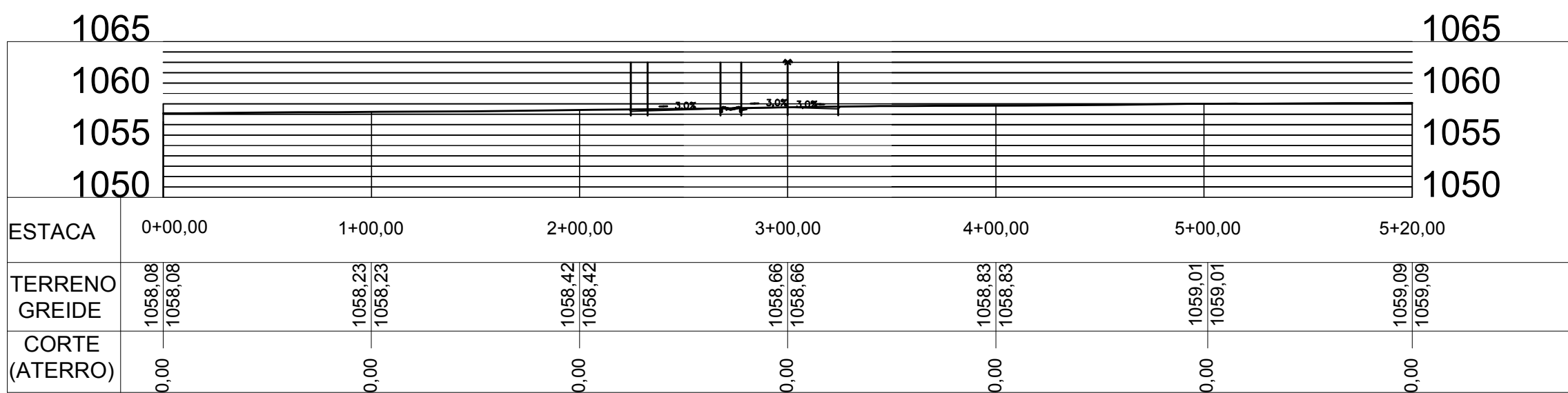
EIXO 14
Escala Horizontal: 1:500
Escala Vertical: 1:500



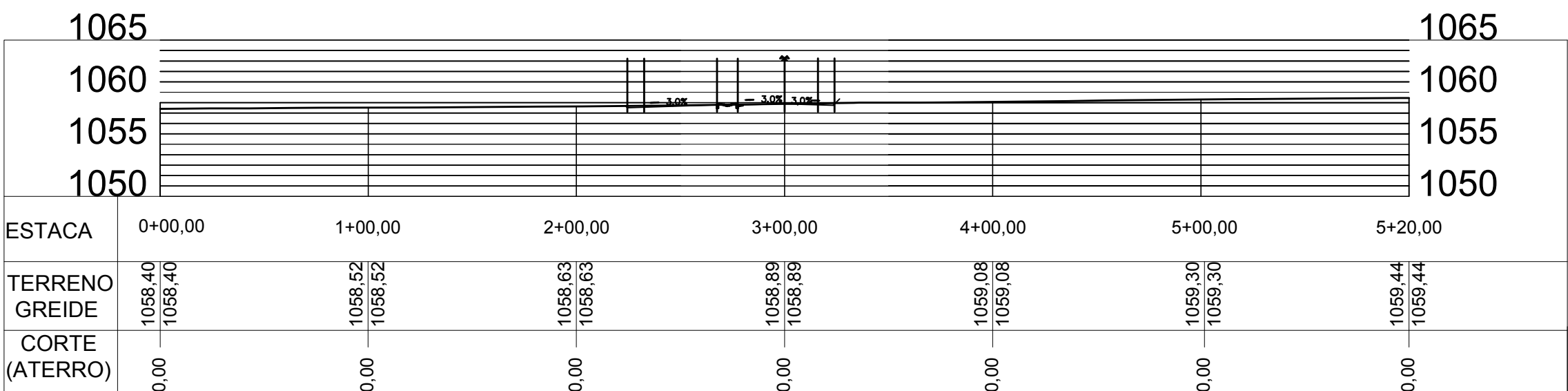
EIXO 15
Escala Horizontal: 1:500
Escala Vertical: 1:500




EIXO 16
Escala Horizontal: 1:500
Escala Vertical: 1:500

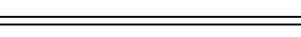


EIXO 17
Escala Horizontal: 1:500
Escala Vertical: 1:500



EIXO 18
Escala Horizontal: 1:500
Escala Vertical: 1:500



REVISÕES				LEGENDA	ESPECIFICAÇÕES COMPLEMENTARES	ACESSO CENTRO DE CONVENÇÕES - UNIPAM									
Nº	DESCRIÇÃO	DATA	ASSINATURA		OBSERVAÇÕES: 01. O GREIDE DE TERRAPLENAGEM REFERE-SE AO NÍVEL DA TERRAPLENAGEM. 02. AS MEDIDAS ESTÃO NAS UNIDADES MÉTRICAS EXCETO ONDE INDICADA.	PROP. CENTRO UNIVERSITÁRIO DE PATOS DE MINAS -UNIPAM		PROJETO DE DUPLICAÇÃO E ACESSO EM ESTRADAS VICINAIS NO MUNICÍPIO DE PATOS DE MINAS – MG TRECHO: SUMARÉ – PMS 010						CARIMBO PREFEITURA:	
						PROJETO STELLA MARA SILVA RODRIGUES - CREA 45264/D-MG		SEÇÕES TRANSVERSAIS		LOCAL: RODOVIA: LIGAÇÃO TRECHO: KM 0+000 AO KM 1+400					
						ÁREA TERR m ²	ÁREA ACRESCEER m ²	ÁREA OCUP m ²	ÁREA TOTAL m ²	ESCALA: 1:1000	DATA: nov/2017		PROJETO: PROJETO TERRAPLENAGEM	ARQUIVO:	FOLHA: 03/12